

FUR & ØSTSALLING

GUIDE 2025



Destination
Limfjorden





FÆRDEL I NATUREN SKER PÅ EGET ANSVAR
ADVARSEL - FARE FOR SKRED
 Molerskrænterne er levende natur.
 Skred og nedstyrtninger kan forekomme.
 Færdsel på selve skrænterne og tæt på kanten kan være farlig.

"Steder i Landskabet" - Diatoméer

Store Knudshoved
 Lille Knudshoved
 Knudeklinterne
 Liseshøj
 Faskær
 Anshede
 Knudevej
 Råkildevvej
 Emmelstovvej
 Gammelgårdsvej
 Hwistelstov
 Manhøj
 Emmelstovvej
 Bette Jenses Vej
 Anshedevej
 Knudevej
 Vestermølle
 Svarre
 Stisager
 Stisagervej
 Søndergårde
 Søndehede
 Harvarp Odde

0 500 1 km

- Signaturforklaring**
- Asfaltveje
 - Grusveje
 - Sti
 - Dige
 - Vandløb
 - Skov, statsjagt/privat ej
 - Hede/overdrev, statsjagt
 - Mose
 - Molergrave
 - Naturstyrelsens arealer
 - Campingplads
 - Seværdighed
 - Offentlig badestrand
 - Primitiv overnatningsplads
 - Shelterplads
 - Toilet
 - Udsigtspunkt
 - Gravhøj/langdysse
 - "Diatomé"
- Vandrerruter**
- Knudeklinterne - 5,5 km
 - Forbindelsesrute (umærket)
 - Fur Bryghus-Campingpladsen - 1,6 km
 - Gammelgård - 4,3 km
 - Den Røde Sten - 2,7 km
 - Gammelhavn - 1,2 km
 - Engelstrør Odde - 3,0 km

Hunde skal altid føres i snor. Dog er hund uden snor tilladt på stranden i vinterhalvåret.

Tag ansvar i naturen. Efterlad kun fodspor. Tag dit affald med hjem.



Parkering i landskabet, adresser

P ₁	Gammelhavn, Hindkjærvej 34, 7884 Fur
P ₂	Knudeklinterne, Knudevej 1A, 7884 Fur
P ₃	Fur Bryghus, Knudevej 3, 7884 Fur
P ₄	Knudeklinten Strand, Råkildevvej 10, 7884 Fur
P ₅	Fur Camping, Råkildevvej 7, 7884 Fur
P ₆	Manhøje, Emmelstovvej 1A, 7884 Fur
P ₇	Den Røde Sten, Rødstenvej 3, 7884 Fur
P ₈	Gråsten, Rødstenvej 7, 7884 Fur
P ₉	Bette Jenses Hyw, Bette Jenses Vej 6D, 7884 Fur
P ₁₀	Smedjehøje, Langstedvej 1A, 7884 Fur
P ₁₁	Landstedhuller, Langstedvej 4, 7884 Fur
P ₁₂	Livø Bredning, Færkeroddevej 9A, 7884 Fur
P ₁₃	Færker Odde, Færkeroddevej 21, 7884 Fur
P ₁₄	Engelstør Odde, Fæddammevej 2, 7884 Fur

- Værd at opleve**
- 1 Lille Knudshoved
 - 2 Store Knudshoved
 - 3 Fur Bryghus
 - 4 Den Røde Sten
 - 5 Gråsten
 - 6 Stendalgraven og Bispehuen
 - 7 Langstedhuller
 - 8 Bette Jenses Hyw
 - 9 Fur Museum
 - 10 Møllehøj
 - 11 Gammelhavn

Velkommen til Fur og Østsalling

- oplev det smukke, uspolerede landskab og den lokale gæstfrihed - en oase til ferie og fridage året rundt. Vi glæder os til at byde dig og din familie velkommen.

Willkommen auf Fur und Østsalling

- erleben Sie die schöne, unberührte Landschaft und die heimische Gastfreierheit - eine Oase für Ferien und Freizeit das ganze Jahr über. Wir freuen uns, Sie und Ihre Familie willkommen zu heissen.

Welcome to Fur and Østsalling

- experience the beautiful, unspoiled landscape and local hospitality - an oasis for holidays and days off all the year round. We look forward to welcoming you and your family.

Fur	2-55
Kort / Karte / Map	3-4
Annoncørliste / Anzeigenliste / Advertiser list	5
Artikler / Artikel / Articles	6-31
Spisesteder / Restaurants / Eating places	32-37
Overnatning / Unterkunft / Accommodations	32-37
Kunst / Shopping / Geschäfte / Shopping	38-41
Service / Service / Services	42-46
Oplevelser / Erlebnisse / Events	47-55

Østsalling	56-69
Østsalling Kort / Karte / map	56-57
Artikler / Artikel / Articles	58-63
Spisesteder / Overnatning / Service / Shopping	64-68
Restaurants / Unterkunft / Service / Geschäfte	64-68
Eating places / Accommodations / Services / Shopping	64-68

Læger / Ärzte / Doctors	69
--------------------------------	-----------

Stor tak for hjælpen og et flot stykke arbejde til:

Fotograf Mik Dyrberg Andersen (Forside og side 6 - 31)

Fotograf Thomas Köser (side 58-63)

Oversætter: Ute Wagner & Kirsten Lindstrom Paindiris


Tekstforfatter: John Brinch Bertelsen (side 13 & 24)

Tovholder: Linnea L. Andersen, Jørgen Christiansen

Naturstyrelsen for tilladelse til gengivelse

af kort og guider (nst.dk/fur)

Artwork & print: FerieDanmark

FERIEDANMARK 



Spisesteder / Restaurants / eating places

Café På Herrens Mark	12
Fru Jensen	19
Fur Bryghus	22
Fur Færgetro	26
Havens Deli	58
Oasen Fuur	45
Restaurant Raakilde	16

Overnatning / Unterkunft / accomodations

B&B På Herrens Mark	12
CamperStop Fur	16
Fur Camping	16
Fur Færgetro	26
Fur Havn	28
Fur Lejrskole	30
Overnatning-ferie-fur.dk	46
Raakilde Bed & Breakfast	16
Sohns Bed & Breakfast	52

Shopping / Geschäfte / shopping

Brugsen Fur	14
Carl Gustafson Ceramics	17
Cirkeline Blomster og Brugskunst	18
Fru Jensen	19
Fur Antik	20
Fur Gårdbutik	27
Furikon	35
HB Fisk	39
Huset Fuur	59
Jettestuens Kunsthavn	37
Karolines Hus	42
Mæglerfirmaet Fur-Salling	44
NærKØB	16
Rakla	48
Unika Keramik På Herrens Mark	12

Service / Service / service


BJ Algebehandling Fur	13
Brugsen Fur - OK tank - Ladestander	14
Fur Autoservice	21
Fur-Coach	43
Fur El-service	24
Fur Frisørsalon	25
Fur Maskinstation	31
Fur Medborger- og Forsamlingshus	32
Fur Tømmeren	49
Furisk fodpleje og velvære	36
Fursund Turistinformation	23
Handy-flex fuger	36
Havn Tømrer & Snedker	38
HP Byggeentreprise	18
Imerys Industrial Minerals	40
John Maler	41
Limfjordstræpleje	47
Sejlmageren og Søpdellen	50
Smedemester Kaj Pedersens efftl.	51
Vognmand Frank Baadsgaard	55
Vognmand Jens Dahl	56
Yoga med udsigt	15
Yogarummet	53
Æ"tømmer	57


Oplevelser / Erlebnisse / events


Fur Cykeludlejning	23
Fur Event	23
Fur Kirke	29
Fur Museum	33
Fur Ø-arena	34
Furkunst.dk	32
Museum for Mænd	12
Troldeskoven	54

Velkommen til Fur

Willkommen auf Fur - Welcome to Fur

 Fur har ca. 735 indbyggere fordelt på godt 480 adresser. Hertil kommer godt 500 fritidshuse. Furs areal er på 22 kvadratkilometer, og øen rummer en rigdom af særprægede landskaber med talrige muligheder for naturoplevelser. Et øst-vestgående bakke drag rejser sig markant mod nord, hvorfra der er en storslået udsigt over øen og Limfjorden. Langs nordkystens stejle skrænter er der rig lejlighed til at studere moleret med mørke striber af vulkansk aske. Fur byder på fortrinlige badestrande.

 Fur hat ca. 735 Einwohner verteilt auf 480 Häuser. Darüber hinaus gibt es mehr als 500 Ferienhäuser. Die Fläche von Fur beträgt 22 Quadratkilometer und die Insel ist reich an unverwechselbaren Landschaften mit vielen Möglichkeiten, echte Natur zu erleben. Ein ost-westlich verlaufender Höhenzug steigt nach Norden markant an und bietet eine grossartige Aussicht über die Insel und den Limfjord. An der steilen Nordküste gibt es reichliche Gelegenheit, die Kieselgur-Vorkommen mit den dunklen Schichten vulkanischer Asche zu erforschen. Fur hat vorzügliche Badesrände.

 Fur has approx. 735 inhabitants distributed over 480 addresses. In addition, there are more than 500 holiday homes. Fur's area is 22 square kilometers, and the island holds a diversity of unusual and rugged landscapes, offering numerous possibilities for experiencing nature at first hand. The range of hills running east-west on the island is a distinctive feature of the northern part of the island with an impressive view of the island and the Limfjord. Along the steep cliffs of the hilly north, there is ample opportunity to study the unusual moler with its many seams of volcanic ash.

Fur has excellent beaches for bathing.



Værd at opleve

- 1** **2** **Knudeklinterne** med Furs vestligste punkt Lille Knudshoved **1** og Store Knudshov **2** er de mest imponerende molerkliner på Fur. På en strækning over 600 meter kan du se, hvordan istidens gletsjere har presset lag af moler og vulkansk aske sammen i flager og folder.
- 3** **Fur Bryghus** er indrettet i det smukt istandsatte tidligere molerværk på Knuden. Her startede molerindustrien i 1926. Siden 2004 har værket været indrettet som bryghus, og du kan nyde såvel øl som mad i restauranten.
- 4** **Den Røde Sten** består af smeltevandssand og gruskittet godt sammen af udvaskede jernforbindelser fra moleret. Stenen er tydelig på stranden, da den bedre modstår havets nedbrydning af kystskrænten.
- 5** **Gråstenen** ligger i bunden af en lang smeltevandssdal. Den ligner sin røde tvilling ved kysten **4**, men her i skyggen er den blevet dækket af grå laver deraf navnet.
- 6** **Stendalgraven og Bispehuen.** Stendalgraven er øens største molergrav. Her er gode muligheder for at finde fossiler. Som en del af landskabets efterbehandling er en spektakulær søjle af foldet moler blevet efterladt tæt ved Rødstenvej. Dens form har inspireret til navnet Bispehuen.
- 7** **Langstedhuller** ligger på nordkysten og er et af de mest naturskønne områder på Fur. Hullerne er erosionsslugter formet af strømmende vand efter sidste istid.
- 8** **Bette Jenses Hyw og Stendalhoje.** Bette Jenses Hyw (Lille Jenshøj) var oprindeligt Furs højeste punkt, men den blev i 1962 udgravet for at give plads til molergravningen. Navnet blev derefter "flyttet" over til den største af Stendalhojene. Den er i dag Furs højeste punkt 76 meter over fjorden med vid udsigt over Livø, Himmerland, Salling, Mors og Thy.
- 9** **Fur Museum** fortæller om øens seværdigheder, molerets historie og furboernes liv gennem tiderne. Museets samling af fossiler er intet mindre end unik. Se mere på www.museumsalling.dk/fur
- 10** **Møllehøj** er en velbevaret storhøj, der blev fundet i 1997. Midt i højen fandtes spor af et godt 4.500 år gammelt træbygget gravkammer og fundaments grøfterne til to stubmøller fra middelalderen.
- 11** **Gammelhavn** var fra 1911 og godt 40 år frem øens fiskerihavn. Havnen sandede til og i 1956 flyttede man til den nybyggede havn ved færgestedet på Stenøre. I et bevaret bundgarnshus er der en udstilling, der fortæller om den tilsandede havn.

Fur Havn

🇩🇰 I havnen på Fur er der plads til 120 både. Fur Havn har aldrig været større eller bedre. Og Fur Havn tiltrækker i dag flere sejlere end nogensinde. Havnen rummer "øer" med borde/bænke og legefaciliteter på landsiden. For sejlene er der ude-køkken, sejlerstue og en hjælpsom havnefoged. Fur Havn er en levende havn med maritimt miljø. Man kan opleve erhvervsfiskere, fritidsfiskere, fastligere og gæstesejlere side om side. Havnen har en erhvervsmole til coastere og et selvstændigt bassin til færgen.



Med færgen til Fur

Færgen mellem Fur og Branden sejler i døgndrift hele året rundt. Sejladsen tager et par minutter.

🇩🇪 Mit der Fähre nach Fur

Die Fähre zwischen Fur und Branden fährt rund um die Uhr, und die Überfahrt dauert nur wenige Minuten.

🇬🇧 The ferry to Fur

The ferry between Fur and Branden sails 24/7 all year round. The sailing takes a few minutes.

Gratis færgе 2025 for privatbiler:

Kostenlose Fähre 2024 für PKW:
Free ferry 2024 for private cars:
11.04 - 05.06 & 25.08 - 19.10

For kontakt, tider eller mere information om færgen:
Kontakt, Abfahrtszeiten und weitere Informationen über die Fähre:

For contact, times or more information about the ferry:

Fursund Færgeri
www.furfaerge.dk
Tlf. (+45) 99 15 64 67



Aktiviteter på Fur Havn danner rammen for nogle af de største begivenheder på Fur. Det er årligt tilbagevendende begivenheder, der tiltrækker tusindvis af gæster fra både nær og fjern.

Muslingedagen - altid sidste lørdag i maj

Gratis smagsprøver på muslingemad. Flere hundrede kilo muslinger tilberedes til cirka 8-10 forskellige retter. Det tiltrækker op imod 2 - 3.000 mennesker, der nyder maden, musikken, den lokale øl og stemningen. Øens muslingefiskere står bag arrangementet og får hjælp fra nogle af øens spisesteder og talrige frivillige.



Fur Rundt - altid anden lørdag i juli

Omkring 1.000 personer går, løber, cykler eller sejler øen rundt. Starten går fra havnen kl. 8.00. Der er tre rastepladser på ruten rundt om Danmarks Skønneste Ø. I målområdet på havnen er grillen varm fra middagstid. Der er musik og havnestemning resten af dagen. Fra kl. 17 serveres der Fur-Rundt menu, og dagen slutter med havnebal.

Limfjorden Rundt - altid fredag i uge 37

Nordens største træskibssejls anløber Fur Havn. Der er maritim stemning overalt. Havnen er fyldt af mere end 60 gamle træskibe, og på kajen mødes 500 søfolk og sejlede gæster med hundredevis af landkrabber. Det emmer af tjære, tovværk og saltvand. Furs Forenede Foreninger sørger for bispisning af de sejlede gæster. Om aftenen åbnes det store festtelt for alle frivillige.

Fur Ø Arena

Øens friluftssarena ligger ved Dagli'Brugsen kun et par hundrede meter fra havnen. Her kan du spille minigolf, petanque eller forskellige boldspil på multibanen. Der er et betalingsanlæg ved banen, der drives af Fur ø-forening.

Se alle aktiviteter på
www.facebook.com/VisitFur/events



Fur



Fur

Der har været mennesker på Fur i tusinder af år. De mange gravhøje og bopladser vidner om en ø med stor aktivitet i oldtiden. Gravhøjene, Stendal Høje, Manhøje og Smedjehøje er alle placeret på øens højeste punkter, hvorfra man har en fremragende udsigt ud over Limfjorden. Hvis man har lyst til at opleve øens storslåede natur, er det en god idé at følge Furs kilometerlange naturstier. Der er på ruten opstillet skilte, som viser vej og informerer om seværdighederne.



Fur

Jahrtausendlang hat es Menschen auf Fur gegeben. Die vielen Hügelgräber und Siedlungen bezeugen die grosse Aktivität des Altertums. Die Hügelgräber Stendal Høje, Manhøje und Smedjehøje sind alle auf dem höchsten Punkt der Insel platziert und bieten eine hervorragende Aussicht über den Limfjord. Will man die phantastische Natur der Insel erleben, empfiehlt es sich den kilometerlangen Naturlehrpfaden auf Fur zu folgen. Die Route ist mit Schildern versehen, die den Weg weisen und Auskünfte über die Sehenswürdigkeiten geben.



Fur

Fur has been inhabited for several thousand years. The many barrows and settlements bear witness of great activity on the island during ancient times. The barrows Stendal Høje, Manhøje and Smedjehøje are all placed at the highest points of the island and present a magnificent view of the Limfjorden. If you would like to experience the impressive nature of the island, it is a good idea to follow Fur's nature paths stretching for miles. Signs along the route show the way and give information of the sights.



Porten til Fur

-Fur Museum vil have gæsterne ud af museet!

Fur Museums nye velkomstråde er "Porten til Fur", som åbner op for de gode oplevelser ude på øen.

Alle, der kommer til Fur Museum, kan derfor kvit og frit komme ind og finde inspiration i den nye velkomstbygning, uden at skulle indløse billet til resten af museet. Her vil man via interaktive installationer og "gode råd" fra museets eksperter kunne blive inspireret til at tage ud og opleve øen.

Som noget helt nyt er fokus på, hvordan gæsterne kommer ud af museet. Det skal selvfølgelig forstås i positiv forstand. For naturligvis er de mange gæster velkomne på museet, men samtidig skal de komme ud af museet, ud af sommerhusene og ud af bilerne og få oplevet alt den fantastiske natur, geologi og kultur, som Fur har at byde på.

Den nye APP, (AppStore - Googleplay) "Porten til Fur", er en digital guide, du kan have med i lommen og som giver adgang til endnu flere spændene oplevelser og viden med rundt på Fur.

Et bærende element i APPen er en stribe korte formidlingsfilm, hvor museets eksperter fortæller om deres favoritsteder på Fur.



Moler

– består af ler og mikroskopiske kiselalger kaldet diatomer, der levede som planktonalger i et molerhav, der for 55 millioner år siden dækkede Danmark.

Algerne måler fra 1/100 mm – 1/2 mm.

Moleret er endvidere kendt for sit indhold af velbevarede fossile fisk, insekter, fugle, krybdyr og planter.

Moleret indeholder ca. 200 vulkanske askelag. Askelagene er blevet dannet under gentagne vulkanudbrud i forbindelse med åbningen af Nordatlanten mellem Norge og Grønland.

Kieselgur

– besteht hauptsächlich aus mikroskopischen Kieselalgen, die als Plankton im Meer gelebt haben.

Dänemark war vor 55 Millionen Jahren vom Meer bedeckt. Die Algen haben eine Größe von 1/100 mm – 1/2 mm.

Kieselgur ist außerdem für ihren Inhalt von gut bewahrten versteinerten Fischen, Insekten, Vögel, Kriechtieren und Pflanzen bekannt.

Kieselgur enthält ca. 200 vulkanische Aschesschichten. Die Aschesschichten wurden nach wiederholten Vulkanausbrüchen in Verbindung mit der Öffnung des Nordatlantiks zwischen Norwegen und Grönland gebildet.

Moclays

– is composed of clay and microscopic silica algae – diatoms – living as plankton in a sea, which covered Denmark 55 million years ago. The algae measures from 1/100 mm to 1/2 mm.

Moclays is further more known for containing well preserved fossils of fish, insects, birds, reptiles and plants.

Moclays displays approximately 200 volcanic ash layers. The ash layers originate from repeating volcanic eruptions in connection with the opening of the North Atlantic Ocean between Norway and Greenland.



Molerindustri gennem 100 år

Foran Fur Bryghus står en syv tons tung sten dekoreret med motiver om molerindustrien på Fur. Skulpturen blev sat op i 2019 foran den bygning, hvor Furs molerindustri begyndte i 1925. Bryghuset er nemlig indrettet i Furs første molerfabrik.

Det var Fur Moler Kompagni, der byggede fabrikken, anlagde tipvognsspor og en udskibningsbro, så Vestfur blev omdannet til et industriområde. Et par år senere gjorde Færker Moler Kompagni det samme på Østfur. En udskibningsbro i vigen og et langt tipvognsspor til bakkerne med moleret. I 1942 overtog Dansk Moler Industri virksomheden og byggede fabrik. Nu hedder virksomheden Imerys.

I løbet af 1950-erne og 60-erne var forekomsterne på Vest- og Østfur ved at være opbrugte. Man begyndte at grave midt på øen. Her blev fabrikken Skamol opført i 1962 lige syd for øens højeste punkt Bette Jenses Hyw. Skamol producerer højisolerede molersten til industrielle formål. Imerys laver granuleret moler og pulver, der anvendes til foderstoffer og til absorbering. Man producerer også kattegrus af importeret bentonit.

Gennem årene er der indvundet flere millioner tons moler i bakkerne på nordfur. Bakkelandets højderyg er overalt domineret af de 30-40 meter dybe molergrave. Der er nu så lidt tilgængelig moler tilbage på Fur, at man overvejer at indvinde moler i Salling.

Molerindustrien på Fur toppede i 1980-erne med omkring 120 ansatte på de to fabrikker. I dag er antallet halveret grundet automatisering og strukturændringer. Fur har i dag flere ansatte inden for turisterhvervene end i molerindustrien.

Det er meget sigende at billedstenen med Furs molerindustri står foran en bygning, hvor der ikke længere forarbejdes moler, men brygges øl, laves mad, og spilles musik.

Turistkontoret tilbyder i samarbejde med Fur Event:

- Gæsteservice
- WiFi – gratis ved turistkontoret
- Salg af lokale produkter
- Udlejning af cykler og til vandaktiviteter

Das Tourismusbüro bietet in Zusammenarbeit mit Fur Event:

- Besucherservice
- WiFi – kostenlos im Tourismusbüro
- Verkauf von lokalen Produkten
- Verleih von Fahrrädern und Wasseraktivitätsausrüstung

The Tourist Office offers, in collaboration with Fur Event:

- Guest service
- WiFi – free at the tourist office
- Sales of local products
- Rental of bicycles and for water activities

Turforslag:

Kort over vandre- og cykelture findes på turistkontoret.

Tourenvorschläge:

Wander- und Fahrradkarten sind im Tourismusbüro erhältlich.

Hiking and biking:

Maps of walking and cycling tours are available at the tourist office.

Fur
- turistinformation

Stenøre 10, DK-7884 Fur

Tel.: +45 9759 3053

e-mail: info@visitfur.dk · www.visitfur.dk



Online:



www.VisitFur.dk



Visit Limfjorden



[Facebook.com/VisitFur](https://www.facebook.com/VisitFur)



#four

Fur eller Fuur?

Nogle skriver Fur. Andre Fuur. Er den ene stavemåde mere korrekt end den anden?

Det korte svar er nej.

Den ældste stavemåde er i et dokument som biskop Niels skrev i 1166. Og der står Fuur. Senere optræder øens navn stavet med kun ét u. Og der optræder også andre stavemåder som Phur eller Fuer.

Uanset stavemåde, så skal navnet udtales med stød og lang vokal – men spørger du en Sallingbo, så vil du høre navnet udtalt som Fugger.

Hvad betyder navnet Fur?

I 1867 skrev Furboen Rasmus Henrik Kruse, at ønavnet Fur stammede fra trænavnet fyr, fordi øen tidligere var bevokset med skov, hvis rester blev afbrændt i 1627.

Botanisk set indvandrede birk og fyr til Danmark efter istidens afslutning for mere end 10.000 år siden, men derefter kom skyggetålende træer, så landet efter få tusinde år var dækket af en mørk urskov af bøg og lind. De fyrretræer, som du ser på Fur i dag, er plantet inden for de sidste hundred år. Kan et trænavn overleve som stednavn 10.000 år efter, at fyrretræer var forsvundet?

Stednavneforskere peger på at udtalen Fur – med stød og lang vokal – kan afledes af det oldnordiske ord Furr, der betyder ild. Der kan godt have været tændt ild på Fur som pejlemærker for de sejlede for eksempel i vikingetiden, da de danske konger samlede deres store flåder af skibe i Limfjorden, inden de drog på togt til Tyskland, England og Frankrig.



Sjovere motion i det fri...

Hvis du godt kan lide naturoplevelser, lokalhistorie og motion, så finder du det hele her.

På Fur og Østsalling findes der flere Geocaches, Munzees og Find-vej ruter. Tag familien med på en sjov skattejagt, som kan gøre en vandretur endnu bedre.

Find vej i...

„Find vej i Danmark“ tager afsæt i orienteringsløb. Download orienteringskortet på hjemmesiden, print det - og så er det afsted, på jagt efter posterne!

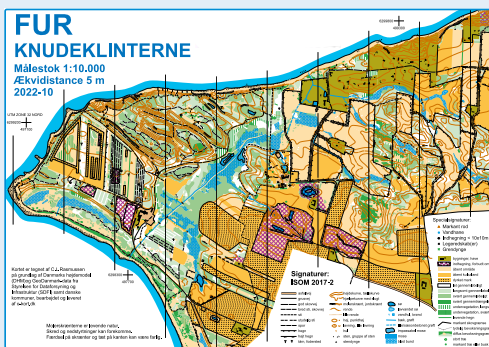
Der er ruterforslag i forskellige længder og sværhedsgrader, og du bestemmer selv tempoet.

Kortet fører dig til posterne, som hver har en unik bogstavkode. Koden kan du notere og siden registrere og være med i jagten om logge flest poster på Find vej i Danmarks Hall of Fame.

Du kan også starte en mobil-rute og bruge den til at notere posterne på.



Se mere på www.findveji.dk



Geocaching

Geocaching er en aktivitet, hvor du, ved hjælp af en mobiltelefon kan finde skatte. Disse skatte (Cache) er lagt ud af andre geocachere over hele verden. Nogle er nemme at finde, andre meget svære. Hvis du er til sudoku og andet hjerne gymnastik så kan du bryde din hjerne med en mystery cache hvor du måske kan bryde koden der skal til før GPS koordinatet afsløres.



Munzee

Munzee er et GPS-baseret spil, men bruger QR-kode teknologi sammen med GPS-positionen. Det gælder om at samle point ved at skanne eller opsætte QR-koderne (Munzees).

Munzees kan enten være fysiske mærkater eller virtuelle.

Det kan måske lyde som om spillet er lidt nørdet, men ud over selve spillet drejer det sig også i høj grad om at få en anledning til at komme ud at gå i det fri, og få besøgt nogen steder hvor man ellers ikke kommer. Der er Munzees gemt på alle kontinenter i verden.



Fur Fiskeparade

Den sidste lørdag i maj, på Furs Muslingedag, kommer Furfiskene frem fra deres vinterhi.

De er nu et fast indslag i Furs sommerlandskab. Efter muslingedagen fordeles fiskene rundt omkring på øen langs vejene.

Ideen blev fostret af de 2 kunstnere Jette Herne og Alek Krylow med inspiration fra den såkaldte "Cow Parade" i Athen, Grækenland. Med Furs placering i Limfjorden lå det lige for, at vi skulle have en "Fish Parade".

Et designarbejde gik i gang med hjælp fra gode lokale folk og i 2007 blev 39 fisk i første omgang støbt i glasfiber og fordelt mellem øens kunstnere. FurKunsts udøvende medlemmer bidrog til decorationen af fiskene med hver sit unikke udtryk og billedsprog.

Gennem årene er nogle af fiskene gået til, men nye kommer hele tiden til og fornyer stimen. I midten af oktober samles stimen på Kirkebakken, hvor man kan danne sig et samlet overblik over de mange farverige og fantasifulde fiskeværker.

Mange turister som vender tilbage år efter år glæder sig til gensynet med fiskene og for de mange nye turister, som hvert år kommer til Fur, er det en stor oplevelse at se dem overalt på øen.

Afslutningsvis skal vi huske at fortælle, at uden støtte fra Furs Sparekassefond, Fur Brandkasse og den produktionskole som skabte det første hold fisk, ville projektet ikke være blevet til noget. Tak for det!

FurKunst.dk



Fur Fiskeparade



Fur Fischparade

Am letzten Samstag im Mai findet auf Fur der traditionelle Tag der Muscheln statt. Gleichzeitig kommen die Kunstfische des Vereins Fur Kunst aus ihrem Winterschlaf. Die Kunstfische sind eine wiederkehrende Sommertradition. Nach dem Muscheltag werden die Fische auf der Insel sichtbar für alle aufgestellt.

Fur Kunstfische wurden von den zwei Künstlern Jette Herne und Alek Krylow erfunden, die von der sogenannten "Kuhparade" in Athen inspiriert wurden. Durch den Standort der Insel Fur im Limfjord, lag die Idee der "Fish parade" natürlich nahe.

Mit Hilfe von kompetenten Furbewohnern, konnte mit dem Design begonnen werden. 2007 wurden die ersten 39 Fische aus Glasfiber hergestellt und an Künstler der Insel verteilt. Aktive Künstler des Kunstvereins: Fur Kunst verschönerten die Fische mit unikem Design und Bildersprache.

Durch die Jahre hindurch wurden einige Fische ausgetauscht oder verschwanden, aber jedes Jahr kommen neue Fische dazu. Mitte Oktober versammeln sich die Fische auf dem Hügel vor der Fur Kirche, wo man den gesamten Überblick auf die fantasvollen und farbreichen Fische bekommt. Danach begeben sich die Fische wieder in den Winterschlaf.

Fur Fish Parade

On the last Saturday in May, known as Fur's Mussel Day, the Fur fish emerge from their winter lair, marking the beginning of their presence in the island's summer landscape. After Mussel Day, these fish can be spotted in various locations around the island.

The concept was developed by artists Jette Herne and Alek Krylow, inspired by the "Cow Parade" in Athens, Greece. Given Fur's location in the Limfjord, it was only fitting to have a "Fish Parade."

The design process began with the involvement of talented local residents. In 2007, a total of 39 fish were initially cast in fiberglass and distributed among the island's artists. Members of Fur Kunst contributed to the decoration of these fish, each adding their unique expression and imagery.

Over the years, while some fish have retired, new ones have joined to refresh the shoal. In mid-October, the entire collection of colorful and imaginative fish can be seen gathered on the hill in front of the church before they return to their winter lair.

Når flaget er ude

På Fur findes der flere gårdbutikker, loppemarkeder, hobbyvirksomheder og permanente gallerier, som skilter ved offentlig vej. Mange bor måske ikke fast på Fur eller har faste åbningstider, derfor en god idé, at holde øje med, om der står et flag ude ved vejen. Flaget betyder nemlig at der er åbent og du er velkommen til at kigge ind.




Hvert minut er vigtigt

Hver dag får omkring 13 danskere hjertestop. Når det sker, starter en kamp mod uret. For hvert sekund der går uden genoplivning, falder chancerne for at overleve.

På Fur er der opsat ikke mindre end 12 hjertestartere, og har også et frivilligt og dedikeret hold tilmeldt som Hjerteløbere hos Trygfonden.

Du kan ikke træde forkert, når du vælger at træde til, hvis et menneske falder om med hjertestop. Du gør en stor forskel, og tænk på, at når du ringer 1-1-2, så vil vagtcentralen hjælpe dig igennem hele forløbet.



Hvem var Bette Jens?

Navnet er nævnt første gang i 1567 i en bevaret landstingsdom. Og det er en drabelig affære.

Delefogeden var på tingstedet Bette Jenses Høj for at bekendtgøre, at Furboerne skulle betale mere i skat. Det endte med, at delefogeden blev stukket ned, men da furboerne bøjede hovederne for at gå i bøn for manden, var der ingen der så, hvor gerningsmanden løb hen. Han slap for straffen, men furboerne slap ikke for skatten.

Man kan se dommen i: Kollerup Rosenvænges Gamle Danske Domme 2, 229.

Hvem var den Bette Jens, der har givet navn til gravhøjen? Det er der ingen, der ved, for vi har ingen kirkebøger med navne på fødte, døbte, viede og begravede fra dengang. Et godt bud: Mon ikke Bette Jens var bror til Store Jens?



Fra turist til furbo

Hvis du tror, at Fur er befolket med indfødte, der aldrig har boet andre steder end på Fur, så skal du læse videre, for du tager gruelig fejl.

Det er nemlig et faktum, at tilflyttere udgør 75 % af øens befolkning. Hvis det kommer bag på dig, så bliver du måske endnu mere overrasket, når du hører, hvem der flytter til Fur.

Den tredjevigtigste årsag til tilflytning er kærlighed. Man kan blive forelsket i en furbo i en sådan grad, at man flytter til øen.

Den næst vigtigste årsag er tilbageflytning. Personer, der er født eller opvokset på øen, og som er flyttet til en by for at få uddannelse, flytter tilbage til Fur igen på et senere tidspunkt. Det sker typisk når man begynder at stifte familie, eller når man forlader arbejdsmarkedet.

Og så er den gode ferieoplevelse den allervigtigste årsag til tilflytning. Gennem ferieoplevelser får man et dybere indblik i det liv, der leves på øen. Man deltag i øens mange arrangementer, man begynder at kende nogle, og man bliver efterhånden selv kendt. Så finder man ud af, at Fur har meget mere end flot natur og store udsigter. På Fur kan man blive en del af et levende lokalsamfund.

Det skete for eksempel for Conni og Jørgen. De besøgte Fur Camping på en ferie, snart blev de fastligere og efter nogle år tog de springet fra Viborgegnet til Fur. I dag bor de midt på øen, hvorfra de driver hele to virksomheder: Conni som fodplejer og Jørgen som fugemand, det gør de fra nybyggede lokaler, da de har udnyttet de gunstige muligheder der er for erhvervsudvikling på Fur.

Vil du vide mere om tilflytning og erhvervs muligheder, så skal du kontakte Fur Udviklingsråd på johnfur@fibermail.dk.

Du er måske den næste turist, der bliver furbo?



#FUUR

-2 minutter fra Danmark

**Gor liej en faer te æ fywwe,
fouwe å dep mi fedder!**

*Går lige en tur til fjorden, for at
dyppe mine fødder!*

Ska do no uwd å føjt ijen?

Skal du ud på tur igen?

Do sku hå hat di hat på!

Du skulle have haft taget hat på!

**Wes a et håd hat den hat,
så håer a ingen hat hat!**

*Hvis jeg ikke havde haft denne hat,
havde jeg ingen hat haft!*

Ska wi ha wor unnen no?

Skal vi spise middag nu?

Wa ska wi ha te wår nætter?

Hvad skal vi spise til aftenmad?

Hår do fot di dowwe?

Har du spist morgenmad?

**Dæ æ sommernfoe no skjøn
væjle!**

Det er blevet dejligt vejri!

MEGET MERE END

#BARE DANMARK

På tur på Fur

Cykelkort og vandretursfoldere kan fås flere steder på øen eller downloades fra fx <https://nst.dk/fur/> eller www.VisitFur.dk

Vandreruter

Der er seks afmærkede vandreruter på Fur.

- Gul rute, 3,2 km. Turen går forbi Rødstenen og Den røde Sten.
- Gul rute, 1,6 km. Turen forbinder Fur Camping og Fur Bryghus.
- Rød rute, 5,5 km. Turen går blandt andet forbi Knudeklinterne.
- Rød rute, 2,8 km. Fra stranden er der udsigt til Salling og Himmerland.
- Grøn rute, 1,2 km. Ruten begynder ved Gammelhavn.
- Grøn rute, 5,8 km. Turen går forbi Hwistelstow.

Vandretursfoldere kan fås flere steder på øen - eller downloades her:



Cykelruter

Fur er altid et besøg værd, men øen bliver nok oplevet bedst fra cykelsadlen. På øen er der både udfordrende bakker og længere, lige stræk, hvor cyklister kan nyde udsigten.

Øens størrelse er samtidig et plus. Det er muligt at have en fast base et sted på øen og så tage dagsture ud i landskabet.

Der findes tre afmærkede cykelruter på Fur. En blå kystrote, en grøn bakkerute fra havnen og til toppen af Fur samt en rød butiksrute til gallerier og forretninger.

Sejlads

I Limfjorden er sejlads ofte behagelig. Bølgerne er sjældent barske, vejret er forholdsvis mildt, og der er næsten altid kort til næste havn.

I Stenøre - helt mod syd - ligger Fur havn, der har det Blå Flag.

Badning

Strandene på Fur er generelt alle gode, men nogle er selvfølgelig bedre end andre. Bunden i Færker Vig er generelt fyldt med sten, mens stranden ved Færker Odde er langt bedre.

Der er deciderede badestrande ved Østklinten og Gammelhavn. Om sommeren bliver der lagt badebroer ud ved Fur Bådelaug nær havnen og ved Færker Odde.

Under rolige vejrforhold er der gode snorkelmuligheder langs nordkysten. På helt lavt vand kan du falde i staver over flotte sønemoner og se krabberne spankulere rundt på bunden. På en god dag er sigtbarheden utrolig.



Fisketuren går til Limfjorden

En stjerneække af Danmarks bedste havørred-åer forsyner Limfjorden med et stort antal havørreder.

De varierede kysttyper indbyder til fiskeri, og de geografiske forhold gør det muligt altid at finde en god plads – uanset vejr. Limfjordens kyster byder desuden på storslået natur og masser af plads at gå på opdagelse i.

Find inspiration til Limfjordens fiskeri
www.havorredlimfjorden.dk

Die Angelausflug geht zum Limfjord

Eine Reihe von Dänemark besten Bächen versorgt den Limfjord mit einer grosser Anzahl von Meeresforellen. Abwechslungsreiche Küsten laden zum Angeln ein und die geografischen Verhältnisse geben die Möglichkeit immer einen guten Angelplatz zu finden, unabhängig vom Wetter.

Die Küsten am Limfjord bieten eine fantastische Natur og sehr viele Entdeckungsmöglichkeiten.

Finde inspiration unter:

www.meerforellelimfjorden.de

Fishing on Fur

The island's diverse coastal areas provide excellent opportunities for fishing, with favorable geographical conditions that ensure you'll always find a great spot, regardless of the weather. The shores of the Limfjord are also known for their stunning natural beauty and abundant space for exploration.

For more information and inspiration on fishing in Limfjorden, visit bauorrodlimfiorden.dk.



Nordlys

Med lidt held kan der opleves Nordlys på Furs Nordkyst. Nordlys opstår, når elektrisk ladede partikler fra solen kolliderer med jordens atmosfære. Fænomenet opleves fra slutningen af august til april, men er lettest at se om vinteren, når nætterne er lange. Nordlys ses bedst igennem et kamera og i klart vejr.

Nordlichter

Mit etwas Glück ist es möglich an der Nordseite von Fur das Nordlicht zu erleben. Nordlicht entsteht, wenn elektrisch geladene Teilchen der Sonne mit der Erdatmosphäre kollidieren.

Das Phänomen kann in der Zeit von Ende August bis April und wegen der langen Nächte, am besten im Winter beobachtet werden. Das Nordlicht ist am leichtesten durch eine Kamera und bei klarem Wetter zu sehen.

Northern Lights

With a bit of luck, you can witness the Northern Lights along Fur's north coast. This spectacular phenomenon occurs when electrically charged particles from the sun collide with the Earth's atmosphere. The Northern Lights can be seen from late August to April, but they are easiest to observe during the winter months when the nights are long. For the best viewing experience, clear weather and a camera are recommended.



🇩🇰 Hvad er det for et ansigt, som man kan se på Fur kirkes tårn? 📍

Oppe i 13 meters højde er der et ansigt hugget i sten. En mundtlig overlevering fortæller, at det nok er til minde om en håndværker, der styrtede ned, da man byggede tårnet. Tårnet blev opført omkring år 1500, men fortællingen holder næppe, for stenen med stenansigtet er endnu ældre. Den er fra kirkens oprindelse.

På andre kirketårne i Limfjordsområdet kan man også se stenansigter. Nogle mener, at det kan være kirkens grundlægger. Hvis det passer, så er det enten Gutchi, Atte eller Aggi. De er nævnt i et dokument fra 1166, som dem, der grundlagde Sct. Mortens Kirke på Fur—mere end 40 år før. Kirken på Fur og stenansigtet er derfor fra før 1126. Stenmanden er dermed født helt tilbage i vikingetiden.



🇩🇪 Wessen Gesicht kann man im Kirchenturm der Kirche auf Fur sehen? 📍

In 13 Meter Höhe ist ein Gesicht in Stein gemeißelt. Eine mündliche Überlieferung berichtet, dass es sich wahrscheinlich um das Gesicht eines Handwerkers handelt, der während der Bauarbeiten verunglückt ist. Die Geschichte ist eher unwahrscheinlich, da der Kirchenturm um das Jahr 1500 erbaut wurde, während der Stein mit dem Gesicht aus der ursprünglichen Kirche stammt.

Auch andere Kirchtürme am Limfjord tragen Gesichter aus Stein. Manche meinen, dass dies die Gesichter der Erbauer widerspiegeln. Falls das richtig ist, ist das Gesicht von Fur entweder von Gutchi, Atte oder Aggi

Die Erbauer werden in einem Dokument von 1166 erwähnt, als die Gründer, die die Sankt Martins Kirche mere als 40 Jahre früher gebaut haben. Die Kirche auf Fur und das Steingesicht sind daher von vor 1126. Das bedeutet, dass der Steinmann in der Zeit der Wikinger geboren wurde.

🇬🇧 Whose face can be seen on the tower of Fur Church? 📍

At a height of 13 meters on the church tower, there is a stone-carved face. According to local tradition, it is believed to commemorate a craftsman who fell while constructing the tower.

However, this story appears to be unlikely, as the tower was built around the year 1500, whereas the stone face dates back to approximately 1166, when the church was established.

Some believe that the face may represent one of the founders of the church. If this is the case, it would belong to either Gutchi, Atte, or Aggi, who are mentioned in a 1166 document as the founders of St. Morten's Church on Fur—more than 40 years earlier

Therefore, both the church on Fur and the stone face could date back to before 1126, placing them in the Viking Age.



BRYGHUSETS OPLEVELSER

Frokost med udsigt til bryggeriet
Gårdbutik med alle varianter og ølbar
Spisning og events i gårdhaven
Koncerter, foredrag og fester
Unikke omgivelser



9. AUGUST 2025 SOMMERKONCERT

Festival med lidt mere luksus...
6 koncerter for én billetpris
Tapas, street food og kaffebar
Fur-øl, cocktails og vinbar
Overdækkede siddepladser
Bustransport kan bookes

Se programmet og køb billet
på furbryghus.dk



Vejrudsigten for Fur:

Det er altid pandekagevej på Fur

På Herrens Mark tilbyder:

- Boghvede-pandekager med fyld og salat
- Søde pandekager med diverse lækre ting
- Dagens hjemmelavede kage
- Unika keramik fra eget værksted
- B&B med udsigt over fjorden
- Museum for mænd

*Vi anbefaler at du
bestiller bord – så er du sikker
på at der er plads til jer*

Dejlig fredfyldt have med lille orangeri og noget af øens
bedste udsigt over bakkerne, markerne og fjorden

ÅBNINGSTIDER

– se på vores
hjemmeside:
paaherrensmark.com



Blegagervej 6 · 7874 Fur · Tlf. 51 60 64 50 - Besøg os på www.paaherrensmark.com

FUR FÆRGEKRO

MED SJÆL & CHARME



ØENS SPISESTED

med udendørs servering,
udsigt over havn og fjord...

Fur Færgekro er øens spisested med udsigt over havn og fjord, og hvor et godt måltid kan nydes både ude og inde. Vi har altid friske fisk og muslinger på menukortet sammen med andre gode a la carte retter.

BORDBESTILLING
ANBEFALES

Hold din næste fest på Fur Færgekro. Vi arrangerer gerne din familiefest, konfirmation, bryllup m.m.



DOBBELT VÆRELSE

Vi har også dobbeltværelser der har udsigt til Limfjorden samt eget bad & toilet.

PRISER:

Lejlighed med eget bad/toilet1200,-
+ 200,- pr. opredning.

Enkelt værelse
med bad/toilet på gangen550,-

Dobbelt værelse
med bad/toilet på gangen700,-

Vi kan også tilbyde 4 dobbeltværelser
med udsigt til havn og fjord
med eget bad/toilet 900,-

Alle priser er inkl. morgenmad.
Ankomst fra kl. 14,00 og afrejse senest kl. 10.

Vi glæder os til at byde jer velkommen på Fur - Danmarks Skønneste Ø
Stenøre 8 . 7884 Fur . Tlf. 9759-3002 . www.furkro.dk



HB FISK

ALT I FERSK FISK OG RØGVARER
Fiskebilen på Fur Havn
Kontakt Benny - 30 14 18 53



Et moderne og dynamisk madhus med fokus på kvalitets råvarer i sæson

Havens deli

Microbageri,
frokost, take-away,
langbordsmiddage,
catering til festlige
lejligheder og alt
der imellem



Besøg os på bakken
og nyd et måltid mad
eller en kop
kvalitetskaffe og
friskbagt bagværk

Råkildevvej 1, 7884 Fur
Find vores åbningstider og aktuelle menu her:
www.havensdeli.dk
@havensdeli



16 Camping

- CamperStop
- Glamping
- Hytter
- Bed & Breakfast
- Restaurant
- NærKØB
- Clever ladestander



FUR Camping

RESTAURANT RAAKILDE - BED & BREAKFAST

GREENSTAY DENMARK

www.FURcamping.dk - Råkildevej 6 - 7884 Fur - tlf.: (+45) 97 59 33 33




Book alle Dancenters
sommerhuse
på Fur - Salling - Danmark
& i hele Europa på
www.FurSommerhuse.dk



DanCenter
VisitFur 

28

Velkommen til Fur Lystbådehavn



Fur Havneforening - www.furhavn.dk
Havnefoged Jørgen Sørensen - Tlf. 2223 1626

46

Ferielejlighed

med skøn udsigt over fjordens



Dejlige ferielejlighed,
50 kvm med tekøkken
og bad.
Plads til 2-4 personer,
stor terrasse og grill.

Hanne og Leon Bro
Husvej 8 - 7884 Fur
Tlf. 22493430
lykkebro6@gmail.com

www.overnatning-ferie-fur.dk

30



FUR LEJRSKOLE

Lejrskole - Stort sommerhus
Kursuscenter

Se mere på www.lejrskolen-fur.dk eller
www.facebook.com/furlejrskole



52

Overnatning på Fur - vi har noget der dur

Kom og ta' en lur - på Sohn's B&B-Fur

1 ferielejlighed,
med eget bad og toilet,
samt eget thekøkken.

6 dobbeltværelser,
med eget bad og toilet
- fælles thekøkken.



Brian Sohn • Boagervej 1a • 7884 Fur
Tlf. 4027 0357 • briansohn@dinemail.dk • www.sohnsbogb-fur.dk

48 **RAKLA**
VIN, GARN, STRIK & GALLERI

KUNST OG KUNSTHÅNDVÆRK
GARN OG UNIKASTRIK
VIN AF EGEN IMPORT
— alt i højeste kvalitet

Åben april-juni: To.-sø. kl. 11-17
Åben juli: Ti.-sø. kl. 11-17
Åben aug.-okt.: To.-sø. kl. 11-17
Samt når flaget er ude – åbner gerne efter aftale

Stisagervej 31 • 7884 Fur • Tlf: 2122 2054 / 2714 0032 • rakla@mail.dk • www.rakla.dk

17 **Carl Gustafson Ceramics**

Nr. Madsbadvej 18
7884 Fur
Tlf. 2232 8980

Åbent værksted 11-17
i ferie perioder
- og når flaget er ude 



32 **FURKUNST.DK**

Sommerudstilling
uge 28-29-30 i
Fur Forsamlingshus



FurKunst Havnegalleri
Stenøre 11
Skiftende udstillinger året rundt,
med kunstnere fra
Foreningen FurKunst.dk

19 **Fru Jensen**

Vintage
Brugskunst
Specialiteter
Te
Likører
Rom
Gin

Mini-café med Kaffe/te og trøfler m.m.

   @frujensenfur

Søndergårdevej 64, 7884 Fur • Tlf. 2031 2032

18 **Cirkeline**

Blomster & Brugskunst
Buketter - dekorationer - delikatesser
gaveideer - tøj og meget andet

Stenøre 19 • 7884 Fur • Tlf. 5120 3108
Mail: Cirkelinefur@gmail.com
Åbent hele året

35

Berit Andersen
Galleri/værksted
Fur Kirkevej 13
7884 Fur

Instagram og
Facebook - Furikon
Tlf. 30510280



42 **Karolines Hus**
galleriet på Fur

Ellen Bye Jensen
+45 4043 4817/+45 6137 7562
Madsbadvej 40
7884 Fur

37 **Jettestuens Kunsthave**
Træskulpturer - skulpturer - store malerier i haven

Åben juni, juli og august
tirsdag og torsdag kl. 13-17
eller efter aftale: tlf. 50818908

BB
Indgang og parkering fra Nørre Døbel, Fur



12 **Det lille værksted – Unika Keramik**
Lisbeth B. Christensen

Cafe På Herrens Mark – Fur
Blegagervej 6 – 7884 Fur
FB: Det Lille Værksted – Unika Keramik
www.paaherrensmark.dk

Shop-in-shop:
Vores unika keramik finder du også hos:

Cirkeline
Blomster & Brugskunst
Stensøre 19 8784 Fur



59 **huset fuur**

unik design
kunsthåndværk
pileflet

Søndergårdevej 2
eafuur@gmail.com
www.husetfuur.dk
29 24 79 12



27 **Fur Gårdbutik**

Kød, garn, creme, skind, Tapas
Åbningstider: Skoleferier alle dage 12-17
April-oktober tirs-fre, lør-søndage 12-17
Kontakt: 29383065



Fur Antik

Bøger
Plader
DVD
Kunst
Porcelæn
Glas
Keramik
Smykker
Bestik



Stort lager af brugt værktøj
til sommerhuset



Åbent hver dag i sæsonen
og i weekenden resten af året

Debel 5 42173017
facebook

53

YOGARUMMET

Hvirpgade 16
fur@yogarummet.dk
60256562
www.yogarummet.dk



36



FURisk

fodpleje & velvære
- dine fødder bærer dig gennem livet
Klinik på Fur og i Breum
Tlf. 40 41 25 85 · Furiskfodpleje.dk

25

Fur Frisørsalon 2024 6182



Salon Berit Durup 2220 2143

43



FUR-COACH

Personlig Coaching

Find balance i dit liv og frigør dit potentiale igennem coaching.
Kontakt mig for at starte din transformation.
Ute Wagner | +45 29924220 | fur-coach@utewd.dk | UteW.dk

15



Yoga

Fursundhallen



Stine Nordfalk
☎ 22 37 90 00
www.yogamedudsigt.dk

44

Overvejer du KØB eller SALG af bolig?

Kontakt os på
+45 2680 8527



MÆGLERFIRMAET FUR - SALLING
MÆGLERFIRMAET VESTHIMMERLAND
mail@maeglerfirmaet.dk
www.maeglerfirmaet.dk



14



Brugsen-FUR
Støt lokalt - det gør vi

Brød - kolonial - kød - frugt... stort udvalg!
Brot - Kolonialwaren - Fleischwaren - Obst und Gemüse... Größte Auswahl der Insel!
Håndkøbsudsalg - Handverkaufartikel





OK

OK

TRITIUM

OK

75 kW

Brugsen-FUR
Støt lokalt - det gør vi

Åben hver dag 7.30
Sundevej 3A - 7884 Fur - Tlf.: 9759 3003

50



Nederby 16, 7884 Fur • Tlf. 28720519 • Sejlagsoe@gmail.com
Følg os på Facebook & Instagram

56

Transport • containere • kran • rendegravner
• minigraver • sand • grus • skærver • flis •
bark • træpiller • briketter

Vognmand
Jens Dahl ApS.

Tlf. 40 50 11 12



41



John Maler
v/John Eskildsen
Fur Malerfirma

Alt malerarbejde udføres

9759 3427 - 2292 7920

Hellesmindevej 3
Nørre Debel - 7884 Fur

47



Limfjordens
TRÆPLEJE

Vi tilbyder:

- Klipning af hæk
- Topkappning og fældning af træer
- Generel pleje af træer

Få et tilbud:
52645464



www.limfjordenstraepjeje.dk

31



FUR MASKINSTATION
Hans Madsen, Madsbadvej 48, Fur

- Maskinstationsarbejde
- Entreprenør- og gravearbejde
- Nyanlægning eller renovering af kloak
- Slamsugning
- Minigraver på larvebånd m/oliehammer
- Træfældning/rydning af grunde
- Levering af sand og grus

Biltlf. 40 95 51 19

55

FRAGTMAND 

Frank Baadsgaard A/S

Vognmandskørsel
Truck- og Maskintransport
Ekspreskørsel

Tlf. 97 59 31 32
www.fbfragt.dk

36

Handy-flex fuger



Tlf. 51 31 60 65

v/ Jørgen H. Jeppesen
Skomagerstien 2 · Fur

Elastiske fuger
Vinduer, døre, køkken og bad

13

BJ Algebehandling FUR
FLISER - TRÆVÆRK - TERRASSE

 **20 73 43 89**
bjarneskuret@skuret.com



21



Fur Autoservice
Hvirpgade 6-8, 7884 Fur
Tlf. 97 59 33 11
www.fur-autoservice.dk

24

FUR EL-SERVICE

Aut. EL-installatør
Henning B. Jacobsen



lev vel med el

Nederby 26 · 7884 Fur
Tlf. 97 59 31 70
furel@mail.dk

57

Æ'Tømmer

Alt i snedker- og tømmerarbejde



byg
garanti

tlf. 20 13 70 84
www.aetømmer.dk

49



FUR TØMREREN
NORWIN SOLIES

ALT I TØMRERARBEJDE

VINDUER OG DØRE
TRÆTERRASSER
TAGPROJEKTER
RENOVERING

+45 42 70 86 30
fur.toemreren@gmail.com

51

OPSYN MED DIT SOMMERHUS I VINTERPERIODEN
- ring og hør nærmere

SMEDEMESTER
Kaj Pedersens efft. ApS
v/Aut. Gas og VVS-installatør Henri Pedersen

Værksted: Husvej 18, 7884 Fur
Privat: Bjerregårdsbakke 18, 7884 Fur
Tlf. 97 59 32 28 • Bil 20 33 32 28






NATURGAS - FJERNVARME - SOLVARME - FASTBRÆNDESEL - OLIEFYR - STOKERFYR
VARMEPUMPE - JORDVARME - BRÆNDEOVN - ALT I SMEDE & BLIKARBEJDE - ALT I VVS

38

HAVNTOS

havntømmer og snedker a/s



Koldkildevej 12, Fur / havntos@gmail.com / +45 6051 3375

32



**FUR MEDBORGER
& FORSAMLINGSHUS**

www SCAN ME f

29



FUR KIRKE

Fur Kirke er Vejkirke
- og er åben for besøg dagligt
fra 7.30-17.00.

Gudstjeneste hver søndag.
www.furkirke.dk

18



HP BYGGEENTREPRISE


Til.Nr. 40445657 | BETON | MURER | TØMRER | TOTALENTREPRISE



FUUR SPAREKASSES

ALMENNUTTIGE FOND
ERHVERVSFOND

40



IMERYS

Industrial minerals

Sales-DK@imerys.com
www.imerys.com
Tel.: +45 97 59 32 22



furnyt.dk

Lokale informationer og nyheder



34



Fur Arena

Minigolf m/18 huller, anlagt på bane af kunstgræs
Multibane m/kunstgræs til forskellige boldspil
Skateboardbane m/2 betonramper og asfaltareal
Petanquebane

Området har borde og bænke, hvor man kan nyde sin madpakke
Åben fra Påske t. o. m. efterårsferie

Ladegårdsvej 4-R, 7884 Fur - ved siden af Dagli' Brugsen og 100 m fra Fur Havn

Cykeludlejning på Fur

FUR EVENT



Cykler / MTB / El-Cykler / Børnecykler

Stenøre 10, 7884 Fur v. Fursund Turistinformation

Tlf. 28 94 28 95 / www.fur-event.dk

54

Troldeskoven på Fur - En skattejagt for børn og fantasifulde voksne

Billetter (60 kr 3-10 år) kan købes her:

- Troldeskoven - Søndergårdevej 10, Fur (Kontanter, MobilePay)
- Fur Event - Stenøre 10, Fur (VISA, kontanter, MobilePay)

 The Forest of the Trolls - A treasurehunt for children and adventurous adults

 Der Trollwald - Eine Schatzsuche für Kinder und abenteuerliche Erwachsene

Tickets / Eintrittskarten:

- The forest / Der Trollwald - Søndergårdevej 10, Fur (DKK cash)
- Fur Event - Stenøre 10, Fur harbor / Fur Hafen (VISA, DKK cash)





DRØMME BILLEDER

En retrospektiv udstilling med værker af Carl-Henning Pedersen



SKIVE KUNSTMUSEUM

Havnevej 14 . 7800 Skive
www.skivekunstmuseum.dk



ÉT MUSEUM - MANGE OPLEVELSER!

Her kan du opleve fortiden og finde inspiration til at udforske fantastiske Fur på egen hånd med vores App »Porten til Fure«.

Udover fossiler i verdensklasse fortæller museet også historien om Furs forhistoriske supervulkaner, øens landskaber og undergrund og livet på øen de sidste mange hundrede år.

Her er oplevelser for hele familien: i museets Velkomstbygning kan du se filmen om Urhavet, lege i den interaktive sandkasse og undersøge fossiler i mikroskop. Udenfor i museumshaven findes aktiviteter med vandleg og her kan du også gå en geologisk tidsrejse i geoparken.

Inden du afslutter dit museumsbesøg, kan du nyde en kop kaffe, en is og lidt sødt i museumsbutikken og gå på opdagelse i det store udvalg af gaver, legetøj og andet til hele familien.



Nederby 28, DK-7884 Fur
+45 9915 6938

Priser og åbningstider på:
www.furmuseum.dk

f i f furmuseum.dk



MUSEUM
En del af SALLING

FUR MUSEUM



Fossiljagt

Guided Fossilhunt / Fossiljagd

Kom med Fur Museums geologer på Fossiljagt og se om I finder danekræ eller forstenet fiskebæ.....

Moleret har et rigt indhold af spændende fossiler (forstener) og med et minimum af viden og lidt tålmodighed er det muligt at gøre spændende fund. På turene vil der desuden blive fortalt om molerets supervulkaner.

Fossiljagterne foregår på bestemte datoer og tidspunkter i sommerferien. Følg med i programmet på facebook og www.furmuseum.dk eller scan QR-koden



Børnevenlig / For Children / Kinderfreundlich!

MØDESTED FOR
FOSSILJAGT:

P-PLADSEN VED STENDAL HØJE
(FØLG SKILTENE TIL BETTE JENSES HYVV).
BILLET KAN KØBES ONLINE ELLER I

FUR MUSEUMS BUTIK
FØLG MED PÅ:
[WWW.FACEBOOK.COM/
FURMUSEUM](http://WWW.FACEBOOK.COM/FURMUSEUM)



FUR MUSEUM

Opgrader din dagsbillet på Fur Museum til et årskort og få gratis adgang til Museum Sallings øvrige udstillingssteder:



Foto: Ansgaard Larsen

Spøttrup Borg er det nærmeste, man kommer en rigtig middelalderborg i Danmark. Til Borgen hører et smukt haveanlæg og en fantastisk lægeurtehave. I løbet af året finder en lang række arrangementer for hele familien sted på Borgen: rundvisninger, ferieaktiviteter, levendegørelse, julemarked og meget andet.

I uge 30 afvikles **Bispens Marked - Vestjyllands største middelaldermarked.**

Åbningstider og priser se:
www.spottrupborg.dk



SPØTTRUP BORG

NYT
I 2025!



Skive Kunstmuseum viser skiftende udstillinger med værker fra museets egen samling og særudstillinger. I løbet af året finder en lang række arrangementer sted på museet: foredrag, rundvisninger, artist talk, ferieaktiviteter, billedskole og meget andet.

Åbningstider og priser se:
www.skivekunstmuseum.dk



SKIVE
KUNSTMUSEUM



Glyngøre Kulturstation er et levende udstillingssted, der bringer områdets unikke kulturarv til live med særlig fokus på Limfjordens betydning gennem tiderne. Her kan både børnefamilier og historieinteresserede udforske fascinerende fortællinger om, hvordan fjordens ressourcer har formet livet i denne del af Jylland. For børn byder Kulturstationen på sjove og læringsrige aktiviteter, mens voksne kan dykke dybere ned i områdets historie og samfundsmæssige udvikling.

Åbningstider og priser se:
www.glyngorekulturstation.dk



GLYNGØRE
KULTURSTATION

(*Ved særarrangementer betales differencen mellem normalpris og forhøjet entrépris)

Hent din guide til Limfjordslandet - lige her

Her ved Limfjorden kan du både oplade og opleve...

Find roen i de storslåede fjordlandskaber, den uberørte natur og rolige strande, hvor der er plads til afslapning og refleksion.

Eller nyd en kajak eller SUP-tur, en østersjagt eller en sælsafari eller prøv de kilometervis af vandre- og cykelstier med udsigt til den glimtende fjord. Besøg de autentiske havne og charmerende byer med masser af events og oplevelser.

Limfjorden er et overdådigt spisekammer fyldt med lækre østers og muslinger, som egnens lokale kokke forkæler dig med, hvis du ikke selv griller dem på terrassen og nyder en unik aften i solnedgangen.

Find alle vores spisesteder, attraktioner, events og aktiviteter i app'en!



SKIVEPORTALEN.DK - SKIVEEGNENS EVENTKALENDER



SKIVE KOMMUNES SKULPTURGUIDE - 200 SKULPTURER OG MINDESTEN PÅ HELE SKIVEEGNEN www.skulpturguiden.skive.dk



DET SKER 2025

DE STØRSTE ARRANGEMENTER PÅ FUR

7. februar Rasmus Walther koncert. Fur bryghus

29. marts Music & Beer Festival. Fur bryghus

11. april til 5 juni. Gratis færge

12. april Lastbilveterantræf. Fur Camping

17. maj Tina Dickow & Helgi Johnsson koncert.

29 maj Troldeskoven åbner

31 maj Muslingedag på havnen

12. juli Fur rundt

7. juli til 27. juli Kunstudstilling i forsamlingshuset

15. juli Koncert fra Lune Carlsen. Fur Fægekro

9. august Sommerkoncert. Fur bryghus

25. august til 19 oktober. Gratis færge

12. september Limfjorden rundt træslibssejls

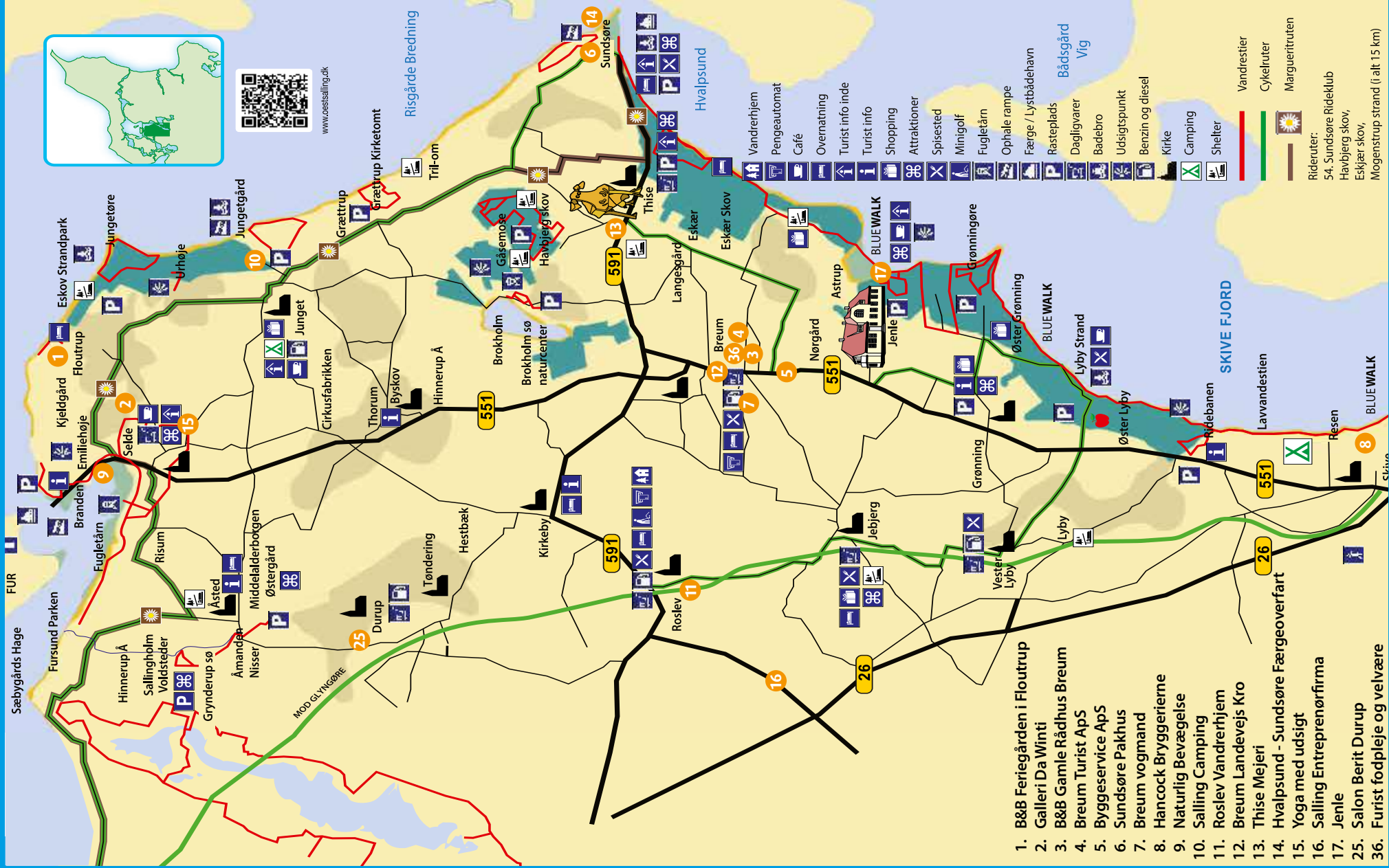
30. november Jul på Fur



VELKOMMEN TIL ØSTSALLING

ØSTSALLING RUTEN

- så
sænsomme
fil...



Velkommen til Østsalling

Østsalling strækker sig med 50 km kyststrækning langs Limfjorden fra Skives bygrænse nordpå til Fur og videre til Glyngøre. Landskabet er meget varieret og oplevelsesmulighederne er mange. Holder man sig langs kysten, er der mange bademuligheder, heraf flere med badebroer. Naturoplevelserne står i kø, hvad enten man er i bil eller fortrækker aktivferie til fods, på cykel, til hest eller i båd/kajak. Der er forskellige overnatningsmuligheder: Campingpladser, vandrerhjem, bed and breakfast, hytter, sommerhuse eller direkte i naturen i shelters eller godkendte teltpladser. En lang række seværdigheder kan besøges f.eks. Nanna og Jeppe Aakjærs kunstnerhjem "Jenle", Thise Mejeri, Sundsøre Pakhus, Skulpturlandsbyen Selde, Lyby Strand og meget mere.

Willkommen zu Østsalling

Østsalling weitete sich mit einer 50 km langen Küste von der Kreisstadt Skive am Limfjord entlang gegen Norden bis nach Insel Fur und weiter Richtung Westen bis das Städtchen Glyngøre. Die Landschaft ist sehr abwechslungsreich und es gibt mehrere Bade- und Wandermöglichkeiten unterwegs. Ob man mit dem Auto unterwegs ist oder einen Urlaub zu Fuss, mit dem Fahrrad, zu Pferd oder mit Kajak macht, es gibt eine Vielfalt von Naturerlebnissen. Es werden viele Übernachtungsmöglichkeiten angeboten: Campingplätze mit Hütten, Bed and Breakfast, Ferienhäuser oder öffentliche Zeltplätze und Shelters. Es gibt eine Reihe von Sehenswürdigkeiten: Das originale Künstlerwohnhaus von Nanna und Jeppe Aakjær "Jenle", Thise Mølkerei, Sundsøre Pakhus (Museum) und das Skulpturendorf Selde, Lyby Strand und vieles mehr.

Welcome to Østsalling

Østsalling stretches itself with a 50 km long coastline along the Limfjord, all the way from the city limits of Skive, north to the island of Fur and on to Glyngøre. With great variation in the countryside, Østsalling offers plenty of things to do. Along the coastline you will find plenty of opportunities to swim, either accessing the water directly from the beach or from one of many jetties along the coast. Exploring the local flora and fauna you will find is easy whether by car, by foot, bike, horse, boat or kayak. And lodging is available at camping grounds, hostels, bed & breakfasts, huts, summer cottages or directly in the middle of nature at one of the many approved camping sites. Historical sites and museums close by include the artists home of Nanna & Jeppe Aakjær "Jenle", Thise dairywork, Sundsøre Warehouse, the Sculpture village of Selde, Lyby Strand and lots more.

www.oestsalling.dk



O P L E V Ø S T S A L L I N G

Bilfærgeren Mary

Færgens navn udtales officielt iflg. færgens gudmødre "Mary" med Salling dialekt på Sundsøre siden og "Mary" med engelsk udtale på Himmerlandssiden.

Bilfærgeren Mary sejler over Limfjorden mellem Hvalpsund i Vesthimmerland og Sundsøre på Salling.

Hvis I er heldige, kan I se sæler ligge og sole sig på landtangen og ved de små øer Rotholmene.

Fra Hvalpsund sejles hver hele og halve time. Fra Sundsøre sejles et kvarter i og et kvarter over.



Sundsøre Lystbådehavn

På Sallings østligste punkt ligger smukt placeret Sundsøre Lystbådehavn - nabo til Hvalpsund-Sundsøre overfartens færgeleje. Det er en lille og hyggelig havn med 75 bådpladser der ligger godt i læ for vestenvinden.

Stelpladser for autocampere

www.sundsorehavn.dk



Lindormen ved Sundsøre

Kunstneren er schweizeren, Thomas Lüscher. Lindormen er en stor sagnomspunden figur i nordisk folketro. Igennem tiderne har den optrådt i forskellige skikkelser i flere sagn. Et af dem siger, at den ligger i Østsalling med noget af kroppen under godserne "Astrup" og "Eskjær" og med halen ude på odden ved Sundsøre. Skulpturen er savet / hugget / skåret ud af en eg fra Eskjær skov. Til ære for egen har kunstneren lavet et stort agern, som lindormen holder i sin ene klo. I Sundsøre Pakhus Museets togvogne er der mulighed for primitiv overnatning.

www.skulpturguiden.skive.dk



OPLEV ØSTSALLING



Mogenstrup strand

Et dejligt sted at tage på udflugt er Mogenstrup strand tæt ved Astrup Vig, som er et meget naturskønt område med bakker og bøgeskov helt ned til vandkanten. Der er et spændende sheltersted ved Mogenstrup strand. Adressen er Mogenstrupvej 19, 7870 Roslev

De gamle sorttjærede skure er lovlige og fra en tid hver fjordfiskeriet var et vigtigt erhverv med et godt udbytte. Den 6/8 1897 kunne man læse i Skive Folkeblad at antallet af fiskere ved Mogenstrup Strand var vokset fra 15 til 24



For børn og barnlige sjæle er der underholdning med Trolderuten



Vandreruten BLUE WALK

Blue Walk er en 22,6 km lang vandrerute fra Skive i syd til Sundsøre i nord. Turen går fra Skive by langs kysten over strandene, heder og overdrev – alt sammen med verdens bedste udsigt ud over Limfjorden.



Thise Mejeri med koen Jenny af Kunstner Bernhard Lipsøe

Foto: Thise Mejeri



Foto: Lisbeth Bundgaard

Aktiv på vandet

Nyder du at komme på vandet i kajak eller SUP eller at komme ud at bade, så har Østsalling med sine 50 km kyststrækning mange muligheder at byde på og så er der ofte læ for den stridende vestenvind ved klitter og skovstrækninger.

Der er mange steder du kan parkere helt tæt på vandet - både ved Marienlyst, Lyby Strand, Sundsøre, Junget Strand og Branden. Ved Sundsøre og Branden er det også muligt at få båden i vandet, hvis du er til lidt mere fart.



Salling Camping er en lille hyggelig familievenlig plads kun 700 m. fra stranden i Junget. Her er 74 campingenheder og 9 hytter med eget toilet.

Onsdag i ugen 28-29-30 afholder Salling Camping "Sjov ved vandet" arrangement ved stranden med SUP-aktiviteter, leg og hygge.

Weekenden i uge 30 er der fest og glade dage når Junget Festival indtager campingpladsen og i efteråret inviteres alle børn til at lave (u)hyggelige halloweenaktiviteter på pladsen.

KUNST/KULTUR i ØSTSALLING



Vandring ved Elkær Engso og ad kunstruten i Skulpturlandsby Selde

Vandring på 3,7 km fra Galleri da Winti i Selde langs Selde Vig forbi fugletårnet med udsigt over Fursund til øen Fur (Natura 2000-område), derefter ad slæde stier i det gendannede område ved Elkær Engso.

Turen fortsættes til Skulpturlandsby Selde, hvor man ser en række skulpturer og dørmalerier, som professionelle kunstnere har lavet til sommerudstillinger i de forløbne ti år.



Middelalderborgen Østergaard, Aasted

Lucas Krabbe, fik overdraget godset i 1483. Hurtigt derefter gik han i gang med at nedrive det gamle Nisum og opføre det nuværende Østergård – et af de ældste bevarede herregårdsbygninger i Danmark. Fri adgang til have og skov.

Middelalderborgen er også flere gange blevet besøgt af ivrige spøgelsesjægere.



www.middelalderborgen-oestergaard.dk



Jens Vejmand

Tidligere landmand Jakob Kristian Vestergaard fandt en såkaldt lava kit sten på en nabomark. Af den sten har han skabt en skulptur af Jens Vejmand, som er placeret på højre side ved indkørslen til Nanna og Jeppe Aakjærs Kunstnerhjem – Jenle.



Da Winti i Skulpturlandsbyen Selde

Da Winti er et kulturhus med Café, som bl.a. huser en stor kunstsamling med en omfangsrig ophængning af billedkunst fra 1960'erne til i dag bl. a. en række værker af billedkunstneren Richard Winther, som arbejdede og udstillede her fra 1987-92.



Junget Bypark med Grassland skulpturer

Junget har gennem de senere år fået nedrevet hele sin oprindelige bymidte – i alt syv huse som tidligere rummede byens naturlige mødesteder; bager, købmand, træskomager m.v.

Murstenene fra husene er blevet brugt til sammen med borgerne at bygge det nye bytorv med 4 runde bygningsværker, et af kunstudtrykket Grassland. Pladsen rummer desuden benzintank, genbrugsbutik, siddepladser og bålplads.



1



Feriegården i Floustrup
B&B med 7 værelser
Søborgvej 11, Floustrup,
7870 Roslev (6 km fra Fur)

2



Galleri Da Winti
Kunstudstilling og Café (750 m²)
Furvej 14, Selde, 7870 Roslev
(5 km fra Fur)

Tlf.: 2172 8772 / 2091 3850

12



Vr glæder os til at se jer på
Breum Landevejskro
www.breumlandevejskro.dk tlf. +45 97 57 63 63

4

Turistkørsel lokalt samt i ind- & udland.
13 pers. minibus & 53 pers. turistbusser.



BREUM TURIST
Syrenvej 19 • Breum • 7870 Roslev
www.BreumTurist.dk
Tlf. 22 90 00 58

9

Naturlig Bevægelse
**FYSIOTERAPI
PILATES**
... PÅ & VED FJORDEN ...

v. fysioterapeut, naturterapeut & mester i Pilates
Lisbeth Bundgaard tlf. 40279569
FURSUND HALLEN - JUNGETVEJ 3, 7870 ROSLEV

5



Alt tømrerarbejde udføres
- uforpligtende tilbud gives

7 BREUM VOGNMANDSFORRETNING

Soren Kirkegaard

Kører alt i sand, grus, containere
og granit

21 42 36 07 BREUM & FUR

Byggeservice ApS

v/KRISTIAN SKRIVER
Aakjærvej 13, Breum, 7870 Roslev
Tlf. 21 29 64 37
kontakt@skriver-byg.dk
www.skriver-byg.dk

Garantiordning 

11



**Roslev
VANDRERHJEM**

Virumvej 8 7890 Roslev
Tlf.: 9757 1385
www.sallinghallen.dk

HANCOCK



- smag forskellen...

10

Her er tid til
afslapning,
hygge og
beliigheden
er god som base
til udflugter



Salling Camping
Jungtvej 3, 7870 Roslev
Tlf. 97597299 - info@sallingcamping.dk

6

**"Sundsøre Pakhus": Museum med primitiv
overnatning i godsvogn med 12 sovepladser.**



Beliggende i Ø-Salling ved
færgeoverfarten Hvalpsund-
Sundsøre. Der er fri entré.



Museum for den lokale
færgeoverfart med tilbage-
blik bl.a. på jernbanefærgens
tid under Aalborg Privatbaner.

Åbent 1. april - 30. september.
Overnatning ekskl. sengetøj koster pr. døgn
pr. person 25 kr. - Kontakt evt. 21 39 21 98.

16

Din lokale entreprenør

Tilbyder



- Tømning af septiktanke m.m
- Spuling af dræn og kloak
- Nedsivningsanlæg
- Regnvands løsninger
- Alt i jord-kloak og belægning



SALLING
entreprenørfirma og
SALLING
kloakservice ops
TLF. 51715092

3



*Bed and Breakfast
Breum Grande Riibens*

- Dobbelværelser, toilet på gangen
- Enkeltværelser, toilet på gangen
- Kan også lejes sommerhus





Skolevej 5 Breum • 7870 Roslev
bedandbreakfastbreum.com
(+45) 50 11 54 30

13

THISE MEJERI

I mejeriets ostebutik kan du smage på udvalgte oste, og du finder hele mejeriets økologiske sortiment på hylderne.

THISE DAIRY

If you would like to buy cheese from the various and organic assortment of Thise Dairy, please visit our dairy cheese shop.

THISE MOLKEREI

Möchten Sie Käse aus dem reichhaltigen ökologischen Sortiment der Thise Molkerei, besuchen Sie unseren Dorfmolkerei Käseladen.

ÅBNINGSTIDER/OPENING HOURS/ÖFFNUNGSZEITEN:

UGE 27-32 / WEEK 27-32 / WOCHE 27-32

Man-Fredag/Mon-Friday/Mon-Freitag kl. 10.00 - 17.00

Lørdag/Saturday/Samstag kl. 8.30 - 12.00

OBS!

Normalt lukket om mandagen

Normally closed on Mondays

Normalerweise geschlossen am Montag



Thise

MEJERI MED PASSION

SUNDSØREVEJ 62 · THISE · 7870 ROSLEV · WWW.THISE.DK

14

Hvalpsund-Sundsøre Din smutvej over Limfjorden



1. juli - 31. august
 Hverdage / week days / Wochentage 5.45 - 22.00
 Lørdage / Saturdays / Samtogs 7.45 - 22.00
 Søndage / Sundays / Sonntags 8.15 - 22.00

1. september - 30. juni
 Hverdage / week days / Wochentage 5.45 - 20.30
 Lørdage / Saturdays / Samtogs 7.45 - 21.30
 Søndage / Sundays / Sonntags 8.15 - 21.30

Sundsøre:
 Afgang på minuttal / Departure / Abfahrt vor jeder vollen Stunde 15 og 45
 Hvalpsund:
 Afgang på minuttal / Departure / Abfahrt vor jeder vollen Stunde 00 og 30

hvalpsund-sundsoere.vesthimmerland.dk

Telefon +45 20 60 95 00

17



Velkommen til Jenle

Åbent for selskaber fra april til november

Dagligt åben i sommerperioden
 juni, juli, august til midt i september.

Rig mulighed for en fortælling om
 Jeppe Aakjær, museumsbesøg,
 naturvandring, cafe med lune
 frikadeller, kaffe, kage eller en
 kold forfriskning.



Scan koden med
 dit mobilkamera
 og se mere



Aakjærselskabet

Jenlevvej 6 · 7870 Roslev · Tlf. 24 26 00 25

Læs mere om aktiviteter og arrangementer på: www.jenle.dk

HAVEN GRAFISK

Digtterruten på Jenle

Digtterruten for Jeppe Aakjær fører fra møllen, forbi statuen, Til Astrup Vig og tilbage gennem skoven, hvor man passer Aakjærs grav. Ruten slutter i Nanna Aakjærs have.

Stien går gennem forskellig bevoksning i et lettere kuperet terræn.

Her er ager, overdrev, strandeng, Limfjordskyst og skov

Seks lydposter, du ønsker at lytte til, ved at klikke (trykke) på linket. Hver lydpost varer ca. 5 minutter.
 Foto: Thomas Køser





Poulsen & Vester

v/Anna Vestergaard Ejendomsmægler, MDE

Kom godt videre!

Næstildvej 1B, Oddense
7860 Spøttrup
Tlf. 97 58 11 00
786@edc.dk



Bliv kunde i egnens
lokale pengeinstitut
www.sparekassenballing.dk

 **Sparekassen Balling**
Lokal i mere end 100 år

www.sparekassenballing.dk

VELKOMMEN HOS FORD I NYKØBING

Hos Ford i Nykøbing står vi klar til at imødekomme dine ønsker og behov i forbindelse med køb og salg af bil eller ved besøg på vores værksted.



Kristian Odgaard ApS

Telefon 97 72 12 00

Vester Fald 1 • 7900 Nykøbing Mors

Find din nye eller brugte bil på www.ford-mors.dk

Alarm - Notruf - Emergency


Alarm:	Tlf.: 1-1-2	Politi	Tlf.: 1-1-4
Læge:	Alles Lægehus, Fur Landevej 124-126, Branden, 7870 Roslev · Tlf.: 9759 6100 Tlf. tid: man-fre kl. 8-12. - Konsultation efter aftale. Lægehuset Roslev: Viumvej 10, 7870 Roslev · Tlf.: 9757 1466		
Lægevagt:	Alle hverdage efter kl. 16 samt lørdag og søndag · tlf.: 7011 3131		
Notruf:	Tel.: 1-1-2	Polizei	Tel.: 1-1-4
Ärzt:	Alles Lægehus, Fur Landevej 124-126, Branden, 7870 Roslev · Tel.: 9759 6100 Tel. Zeit: Mon-Frei 8-12 Uhr. - Sprechstunde nach Vereinbarung Lægehuset Roslev: Viumvej 10, 7870 Roslev · Tlf.: 9757 1466		
Ärztlicher Notdienst:	Täglich nach 16 Uhr Samstag/Sonntag · tel.: 7011 3131		
Emergency:	tel.: 1-1-2	Police	tel.: 1-1-4
Doctor:	Alles Lægehus, Fur Landevej 124-126, Branden, 7870 Roslev · Tel.: 9759 6100 Telephone time: Mon-Fri 8-12 am. - Call for appointment Lægehuset Roslev: Viumvej 10, 7870 Roslev · Tlf.: 9757 1466		
Doctors out of hours:	Mon-Fri after 4 pm - Saturday and Sunday · Tel: 7011 3131		



www.oestsalling.dk



www.visitfur.dk



Fur Sund

- turistinformation
Stenøre 10, DK-7884 Fur
Tel.: +45 9759 3053
e-mail: info@visitfur.dk

www.visitfur.dk